lipca 6, 2026

1:500

0 0,005 0,01 0,02 mi

0 0,0075 0,015 0,03 km

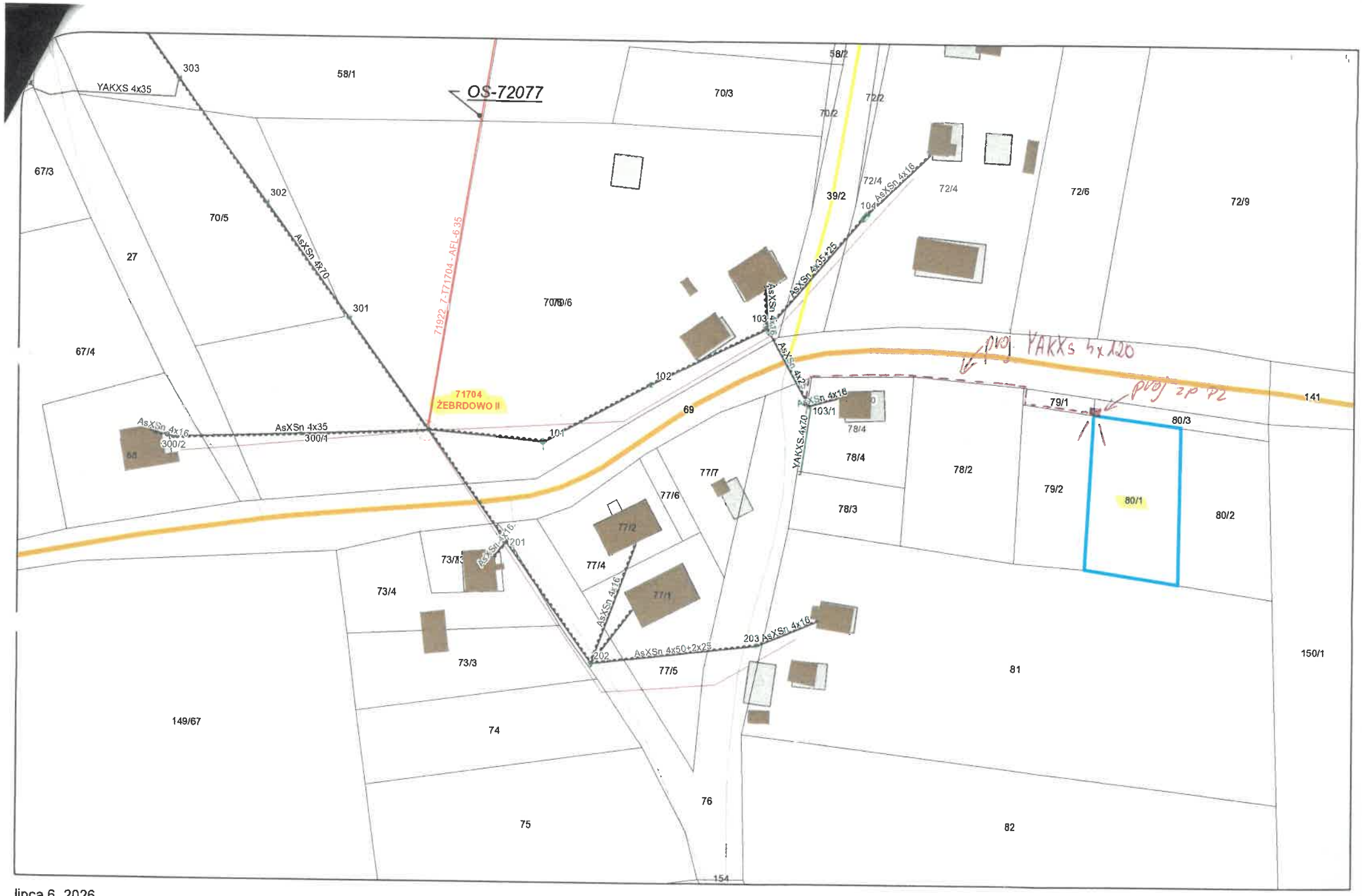

lipca 6, 2026

1:1 000

0 0,0125 0,025 0,05 mi

0 0,0175 0,035 0,07 km

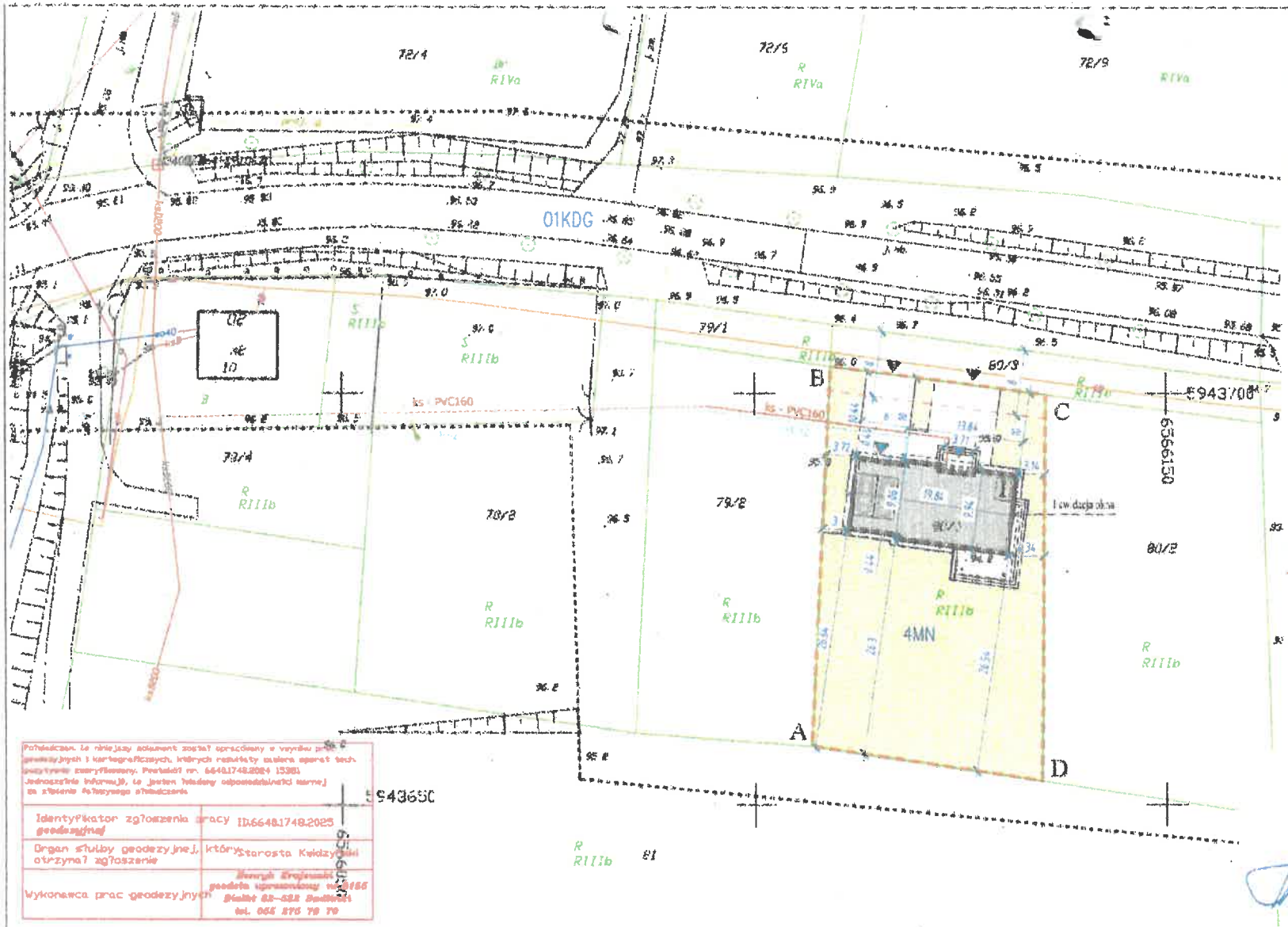

LEGENDA

- PROJEKTOWANA ZABUDOWA
- ISTNIEJĄCA ZABUDOWA
- POWIERZCHNIA BIOLOGICZNIE CZYNNA
- POWIERZCHNIA UTWARDZONA
- GRANICA OPRACOWANIA - "ABCD" (PRZEJAKOŚCIOWA DZIAŁKA OGRODZENIA)
- LINIA ZABUDOWY
- ILOŚĆ KONDYGNACJI (1 kon. nadziemna)
- RZĘDNA BUDYNKU
- WJAZD / WEJŚCIE NA DZIAŁKĘ (istniejący)
- WEJŚCIE DO BUDYNKU
- MIEJSCA POSTOJOWE 2 stoiski (w wiatrze - garaż)
- eN — PROJEKTOWANA ZALEŻNOŚCIOWA INSTALACJA KABLOWA eN - ZASILANIE BUDYNKU - KABEL TYPU YAKXS PROWADZONY W RURZE OCHRONNEJ TYPU DVE
- ZK — PROJEKTOWANE ZŁĄCZE KABLOWE ZK WRAZ Z UKŁADEM POMIAROWYM (WG ODRĘBNEGO OPRACOWANIA)
- PROJEKTOWANA DOZIEMNA INSTAL. WODOCIĄG
- ks - PVC160 — PROJEKTOWANA DOZIEMNA INSTALACJA KANALIZACJI SANITARNEJ

Bilans powierzchni (działki nr 1):
Powierzch. całkowita działki - 1257,0 m²
Powierzch. zabudowy projektowana - 161,18 m² - 15,0% (max. 40%)
Powierzch. utwardzona projektowana - 213,92 m² - 17,0%
Powierzch. biologicznie czynna projektowana - 831,90 m² - 68,0% - (min. 60%)

Potwierdzam, że niniejszy dokument został opracowany w wyniku prac geodezyjnych i kartograficznych, których rezultaty zostaną poddane ewidencji. Protokół nr. 6648.1748.2024 1538. Jednocześnie informuję, że jestem osobą odpowiedzialną zawodowo za złożenie fałszywego oświadczenia.

Identyfikator zgłoszenia pracy geodezyjnej	ID.6648.1748.2025
Organ służby geodezyjnej, który otrzymał zgłoszenie	Starosta Kwidzyński
Wykonawca prac geodezyjnych	Henryk Krajewski geodeta uprawniony nr 6156 Białki 82-522 Sadlinki tel. 055 275 76 70

JAKUB FLOREK ARCHITEKT

JAKUB FLOREK ARCHITEKT

Koncepcja projektowa: Zespół projektowy: mgr inż. arch. Jakub Paweł Florek (GP.6240.0/2/2016) PO-NIA

P.P.H.U. "FLOREK" JAKUB PAWEŁ FLOREK ul. KATEDRALNA 82 82-500 KWIDZYN tel. 55 275 61 11 florek@florek.com

Budynek mieszkalny jednorodzinny wraz z infrastrukturą techniczną

PROJEKTANT	TEKA
mgr inż. arch. Jakub Paweł Florek nr upr. 1/2/2016/2016	
PROJEKTANT - ZAKSTANOWNA	TEKA
mgr inż. Dariusz Bąkała nr upr. PDL/0462/POOS/13	
PROJEKTANT - ZAKSTANOWNA	TEKA
mgr inż. Maciej Jurkowski nr upr. PDL/0363/POWBM/16	
DYREKTOR	TEKA

ZAGOSPODAROWANIE TERENU

1:25-12	1:500	21

kraj. pomorskie
powiat kwidzyński
gm. Sadlinki
obr. Zakrzewo
nr. 75/2, 80/1 i 80/2

MAPA DO CELÓW PROJEKTOWYCH SKALA 1:500

1. Układ odniesienia osnowy poziomej - "2000"
2. Układ odniesienia osnowy wysokościowej - "EVRS 2007(EVRF2007)"
3. Mapa zasadnicza mapa potnia 38/84 o postaci elektronicznej mapy zasadniczej w skali 1:500 oraz planów sekcji 38/84 nie 51/84 ceps
4. Mapa nie może stanowić podstawy ustalenia prawnego przebiegu granic, gdyż nie badano stanu prawnego nieruchomości
5. Granice i kontury użytków wykreślone kolorem zielonym pozyskano z bazy danych ewidencyjnych prowadzonej w systemie EWID
6. Nie wykazuje się istnienia z terenu innych nie wykazanych na niniejszej mapie elementów uzbrojenia podziemnego, które nie były zgłaszane do inwentaryzacji lub są w trakcie realizacji
7. Nie wykonano wywiadów w instytucjach branżowych.
8. Mapa w zakresie opracowania aktualna na dzień 24.10.2024r. ID.6648.1748.2024

Henryk Krajewski
geodeta uprawniony nr. 6156
Białki 82-522 Sadlinki
tel. 055 275 76 70

zakres opracowania mapy

EOP o/Olsztyn RD w Kwidzynie	Nazwa	Żebrdowo 2	T- 71704

SCHEMAT STACJI 15/0,4 kV - TYP STS 20/250 , żerdzie typu 2 x E-12

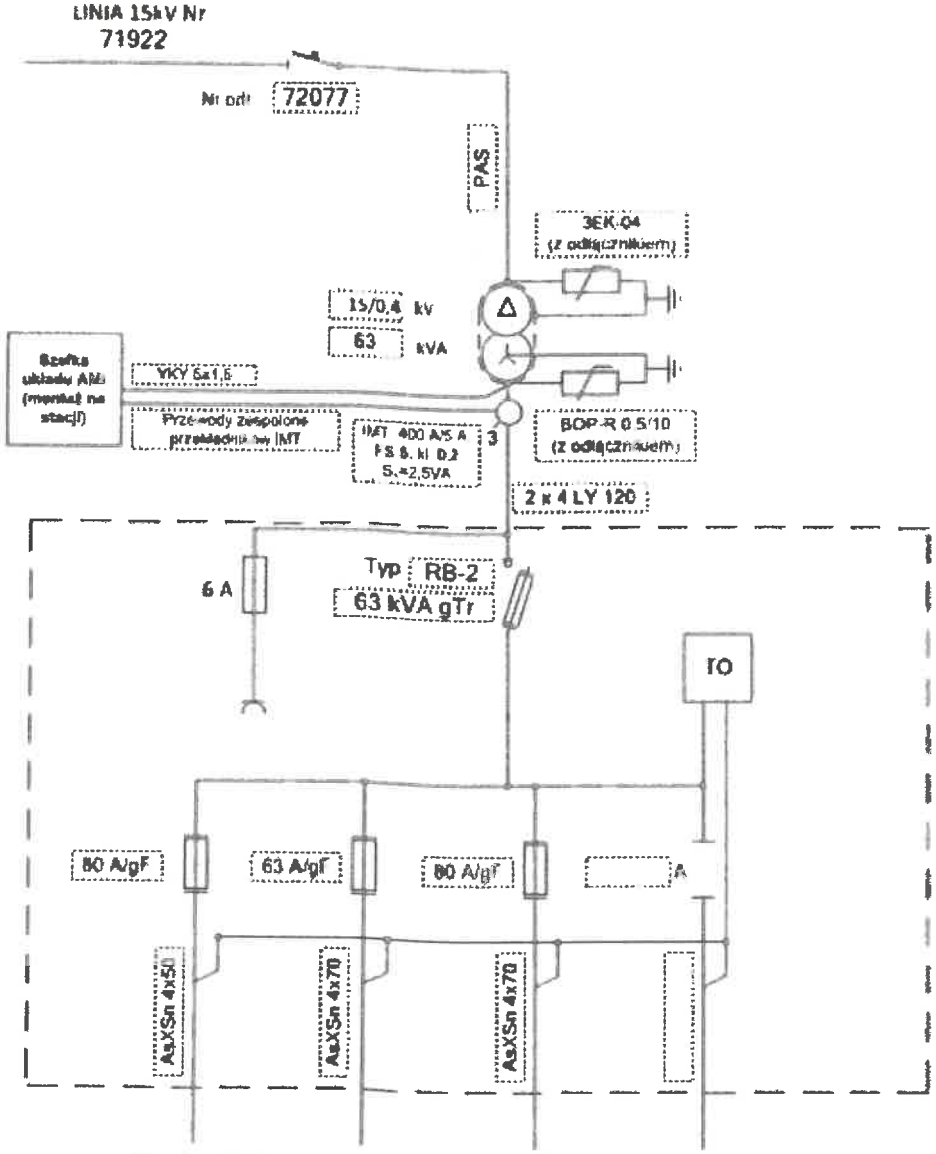

Obw Nr	100	200	300	REZ
Kierunek	Cygany	Sklep	Las	

Data	Wykonał Nazwisko i imię	
20.03.2018	Bełdycki Łukasz	System dodatkowej ochrony obwody 15 kV uziemienie obwody 0,4 kV zerowanie Układ sieci TN-C